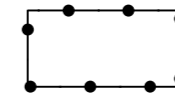


Plangebied



Bestemmingsplan Kloosterblokje IV, Willemstad

Bestemmingen



Groen




Tuin



Verkeer



Verkeer - Verblijfsgebied

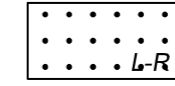


Water



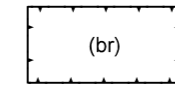
Wonen

(dubbelbestemming)



Leiding - Riool

Aanduidingen (functieaanduiding)



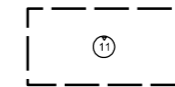
brug

(bouwvlak)

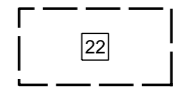


bouwvlak

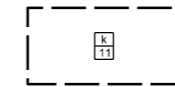
(maatvoeringen)



maximale bouwhoogte (m)



maximum aantal wooneenheden



maximale bouwdiepte (m)

(figuur)

— R — hartlijn riool

Verklaring (ondergrond)



grootschalige basis- en kadastrale kaart

c5s

Compositie 5 stedenbouw bv
 Boschstraat 35 - 37
 4811 GB Breda
 telefoon 076 - 5225262
 telefax 076 - 5213812
 e-mail info@c5s.nl
 website www.c5s.nl

Opdrachtgever:
 Van Wanrooy Projectontwikkeling

Projectnummer:
 02184.001.04

Identificatienummer:
 NL.IMRO.1709.KloosterblokjeIV-0401

GEMEENTE MOERDIJK		
BESTEMMINGSPLAN KLOOSTERBLOKJE IV, WILLEMSTAD verbeelding		
Getekend: 23.05.2011 M.Bi	Schaal: 1:1.000	
Gewijzigd: 11.11.2011 M.v.B.	Papierformaat: A2 (594 x 420)	
	Status: vastgesteld	

