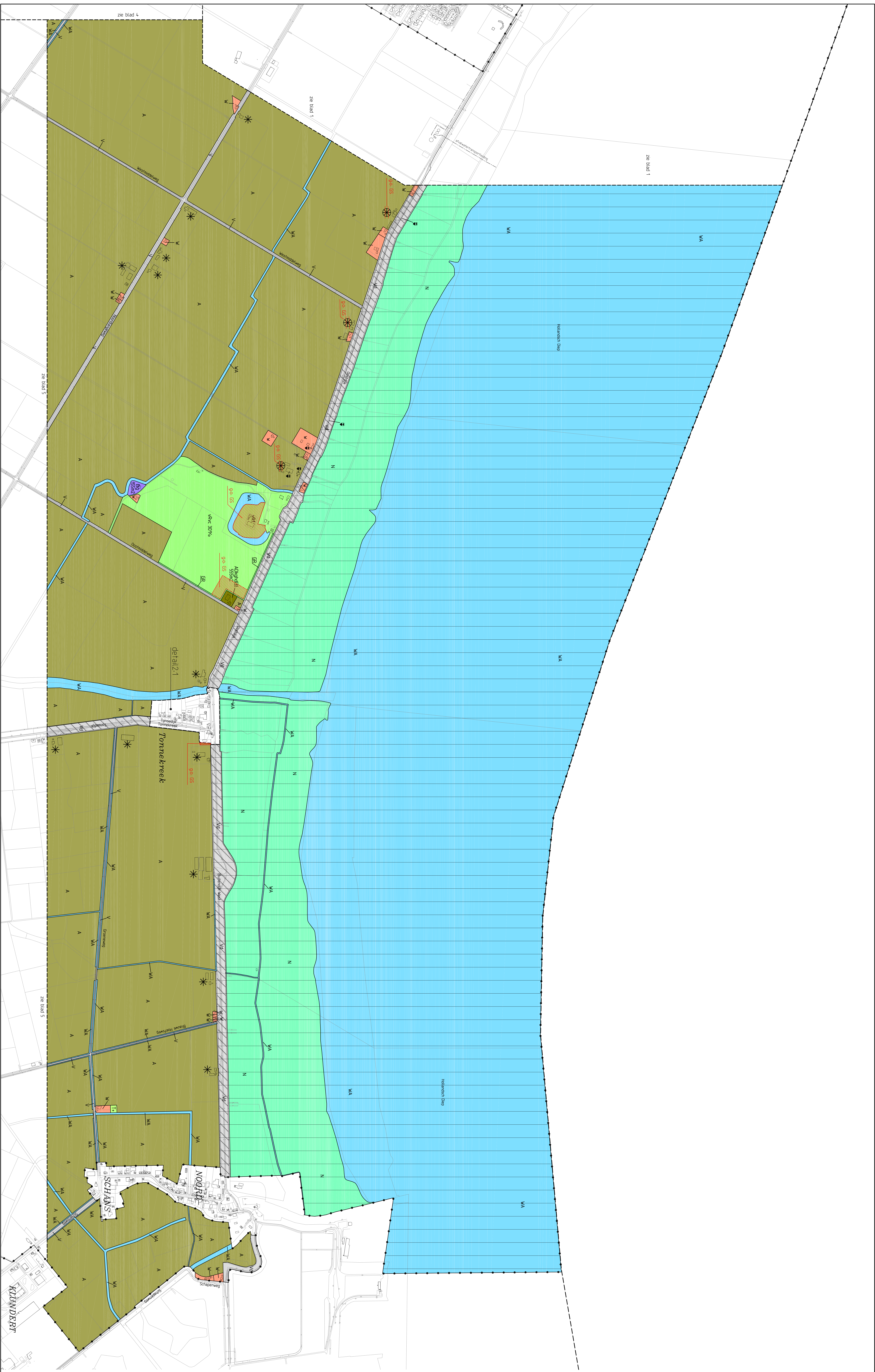


**WERKENPLAAR**  
 Dit plan is bedoeld voor de realisatie van de woonwoningcomplexen in de projectlocatie. Het plan is gebaseerd op de bestaande situatie en de wensen van de opdrachtgever. Het plan is bedoeld voor de realisatie van de woonwoningcomplexen in de projectlocatie. Het plan is gebaseerd op de bestaande situatie en de wensen van de opdrachtgever.

**MOERDIJK**  
 Buitengebied Moerdijk

Projectnaam	MOERDIJK	Projectlocatie	Buitengebied Moerdijk
Opdrachtgever	Bureau Moerdijk	Projectnummer	12-00000
Opsteller	[Naam]	Datum	12-01-2005
Revisie	1	Revisie	12-01-2005
Gepland	12-01-2005	Gepland	12-01-2005
Gepland	12-01-2005	Gepland	12-01-2005
Gepland	12-01-2005	Gepland	12-01-2005
Gepland	12-01-2005	Gepland	12-01-2005





**WERKEMPLELAAR**  
 Dit plan is bedoeld als leidraad voor de realisatie van de woonwijken in de Buitengebied Moerdijk. Het plan is een voorbeeld van de realisatie van de woonwijken in de Buitengebied Moerdijk. Het plan is een voorbeeld van de realisatie van de woonwijken in de Buitengebied Moerdijk.

**MOERDIJK**  
 Buitengebied Moerdijk

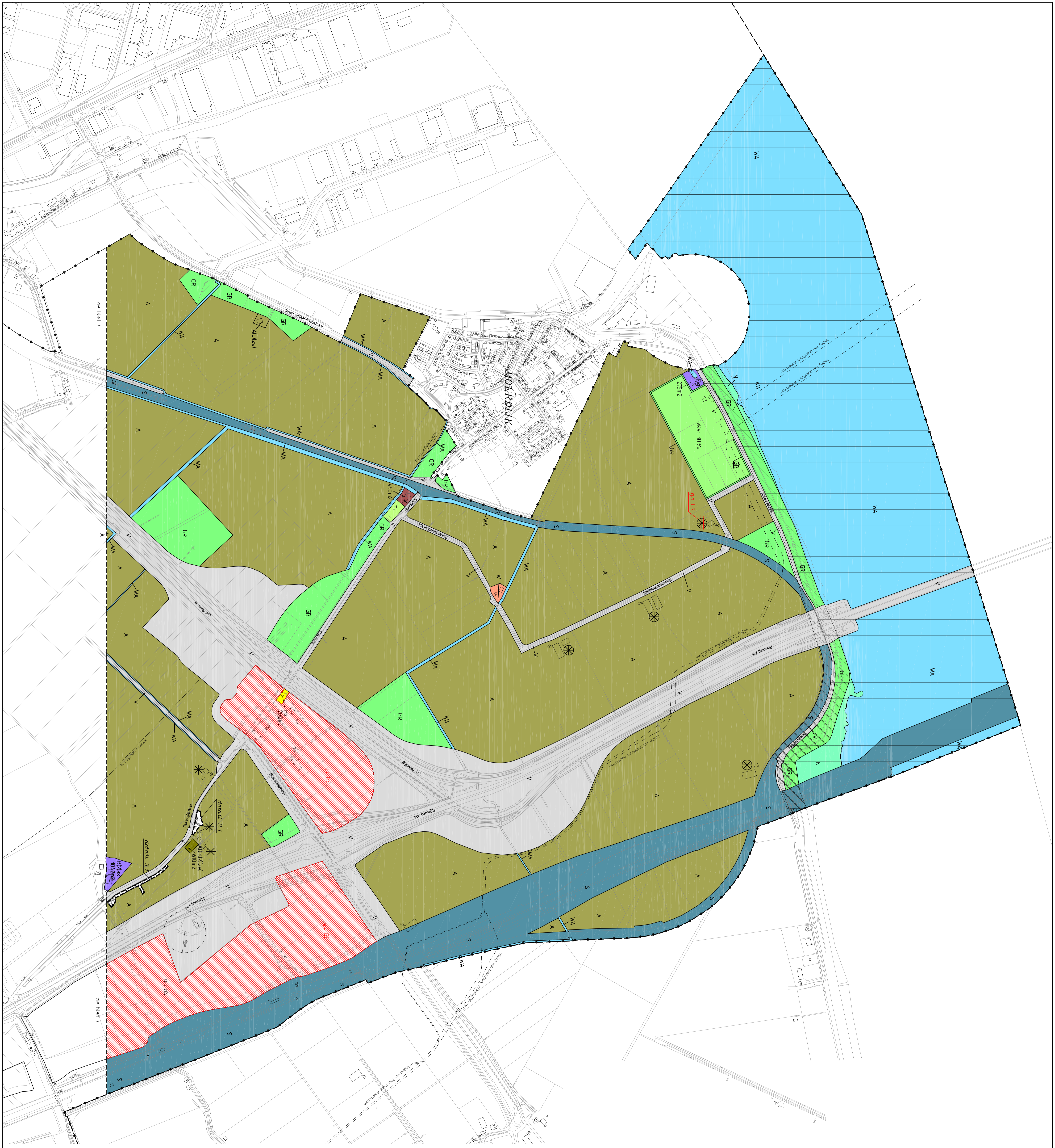
**Projectgegevens**  
 Projectnaam: Buitengebied Moerdijk  
 Projectnummer: 2014-01-001  
 Projectlocatie: Buitengebied Moerdijk  
 Projectperiode: 2014-2017  
 Projectbudget: 1.500.000,-  
 Projecteigenaar: Gemeente Moerdijk  
 Projectleider: [naam]  
 Projectmedewerker: [naam]

**Legenda**  
 Vernieuwingsimpuls  
 Wijkgebied  
 Huisvestingsimpuls  
 Wijkgebied

**Scale**  
 1:5000

**North arrow**





**MOERDIJK**

**Buitengebied Moerdijk**

bestemmingsplan

Maatstaf: 1:5000

datum: 2014

bestuur: 2014-2017

plan: 2014-2017

status: 2014-2017

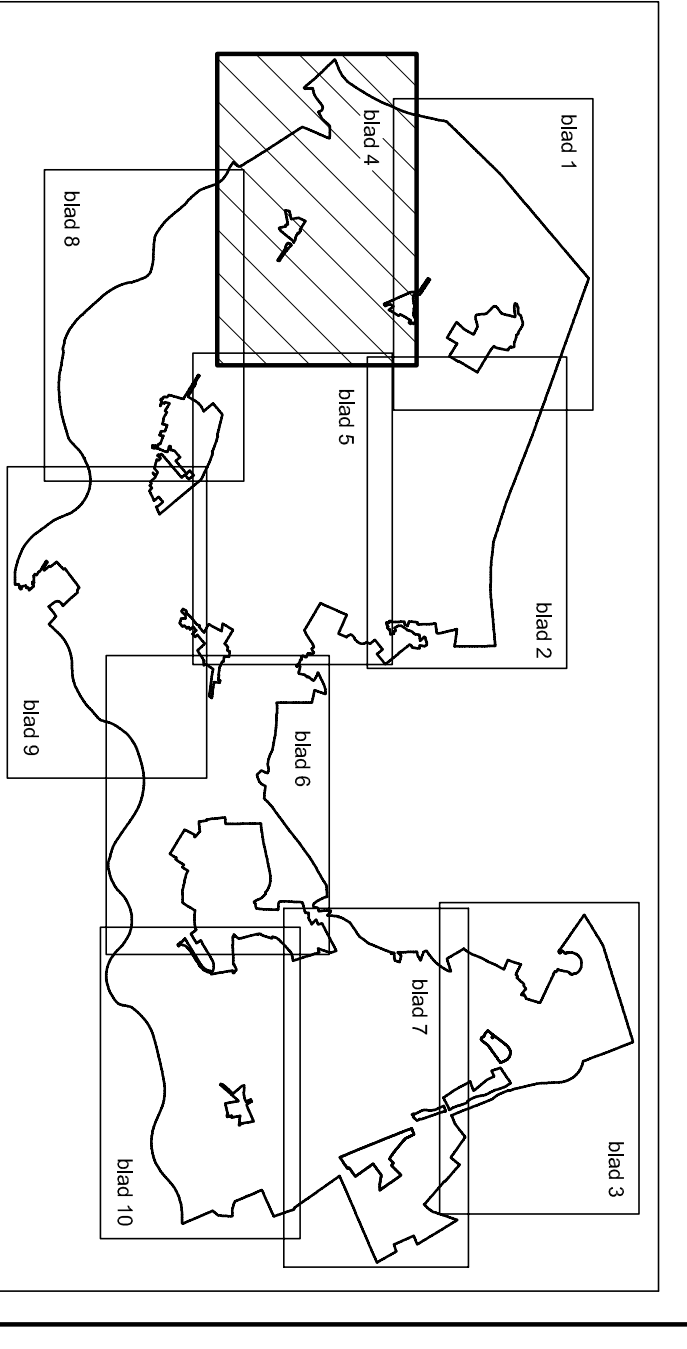
plan: 2014-2017

status: 2014-2017

**MERKEXEMPLAAR**

De afbeelding op deze pagina is uitsluitend bestemd voor de raad van bestuur van de gemeente Moerdijk en mag anderszins niet worden gebruikt. Het is niet toegestaan andere afbeeldingen te kopiëren of te verspreiden. Het is niet toegestaan de afbeelding te kopiëren of te verspreiden. Het is niet toegestaan de afbeelding te kopiëren of te verspreiden. Het is niet toegestaan de afbeelding te kopiëren of te verspreiden.

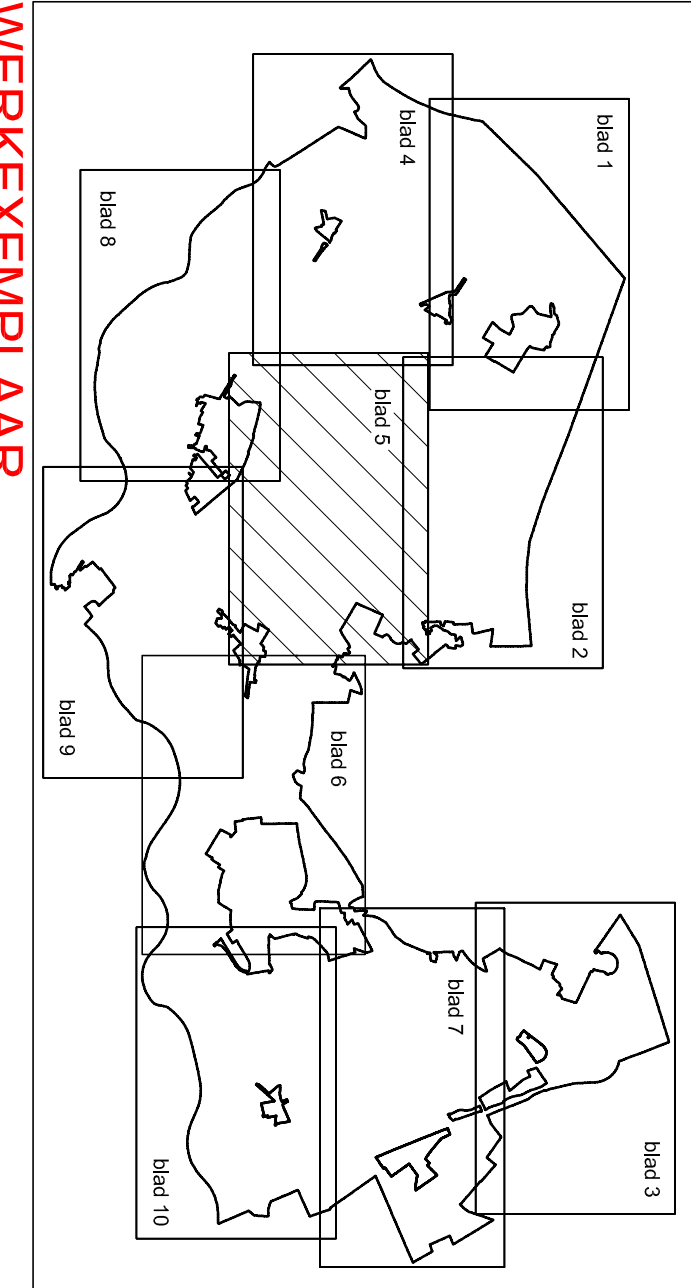
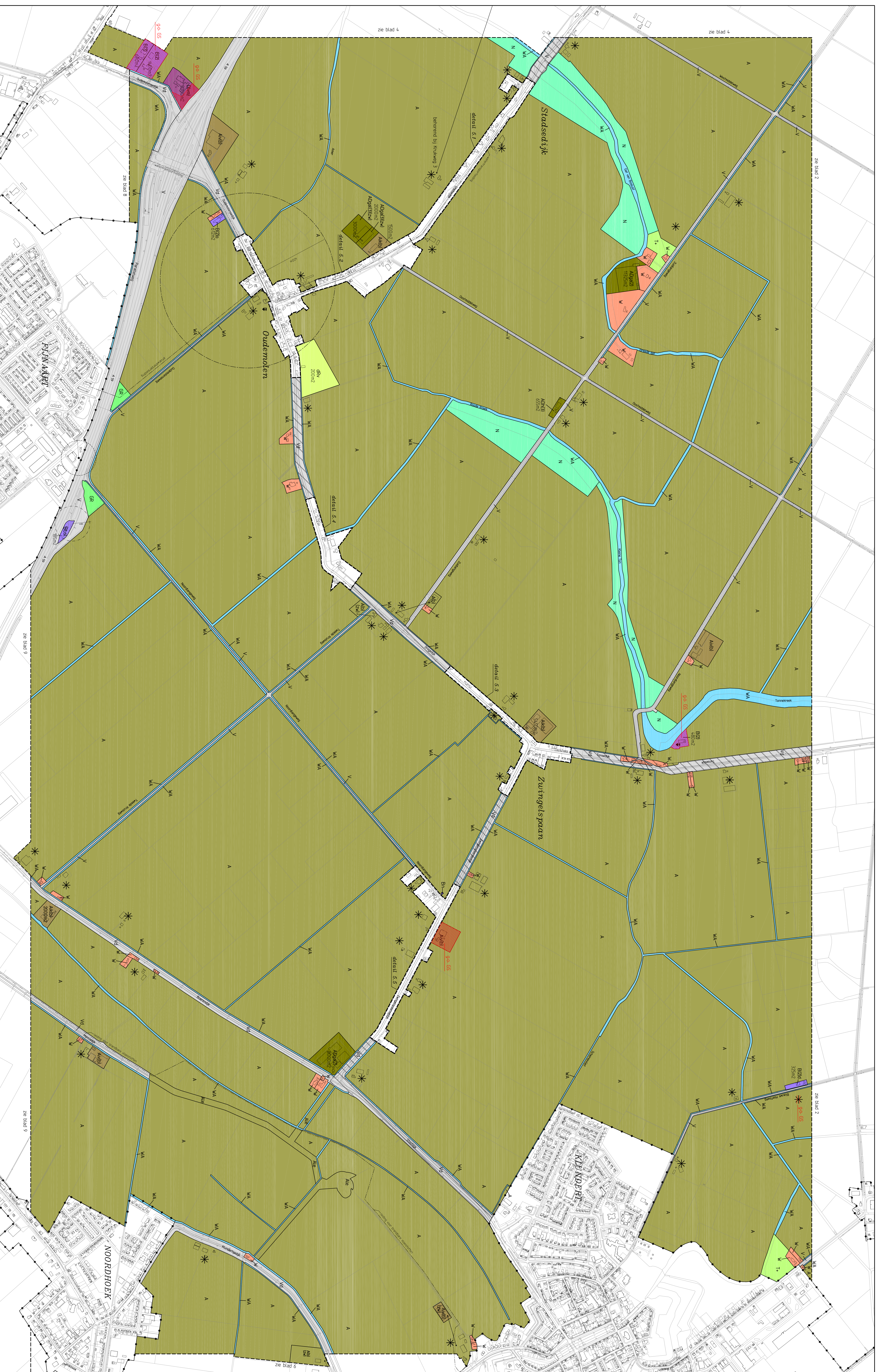




**WERKEMPLELAAR**  
 De afgeplande wijzigingen zijn aangegeven met de volgende symbolen:  
 A: Bestaande zones  
 B: Nieuw te creëren zones  
 C: Over te nemen zones  
 D: Over te nemen zones met andere bestemming

<b>MOERDIJK</b>		<b>Buitengebied Moerdijk</b>	
Projectnummer	294	Scale	1:5000
Projectperiode	01-06-2011 t/m 02-2011	Projectlocatie	Moerdijk, Buitengebied
Projectleider	21-03-2007	Projectadres	294-01-001
Ontwerper		Projectadres	294-01-001
Opsteller		Projectadres	294-01-001
Beoordelaar		Projectadres	294-01-001

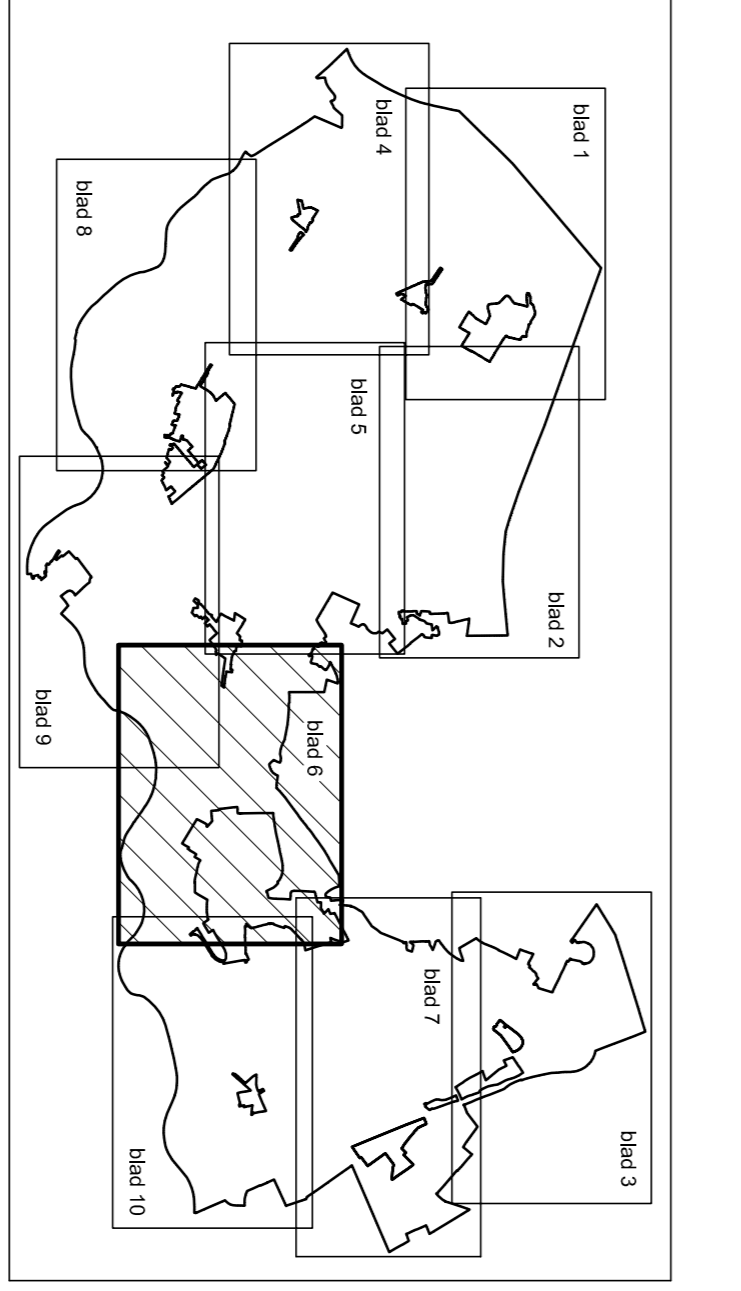
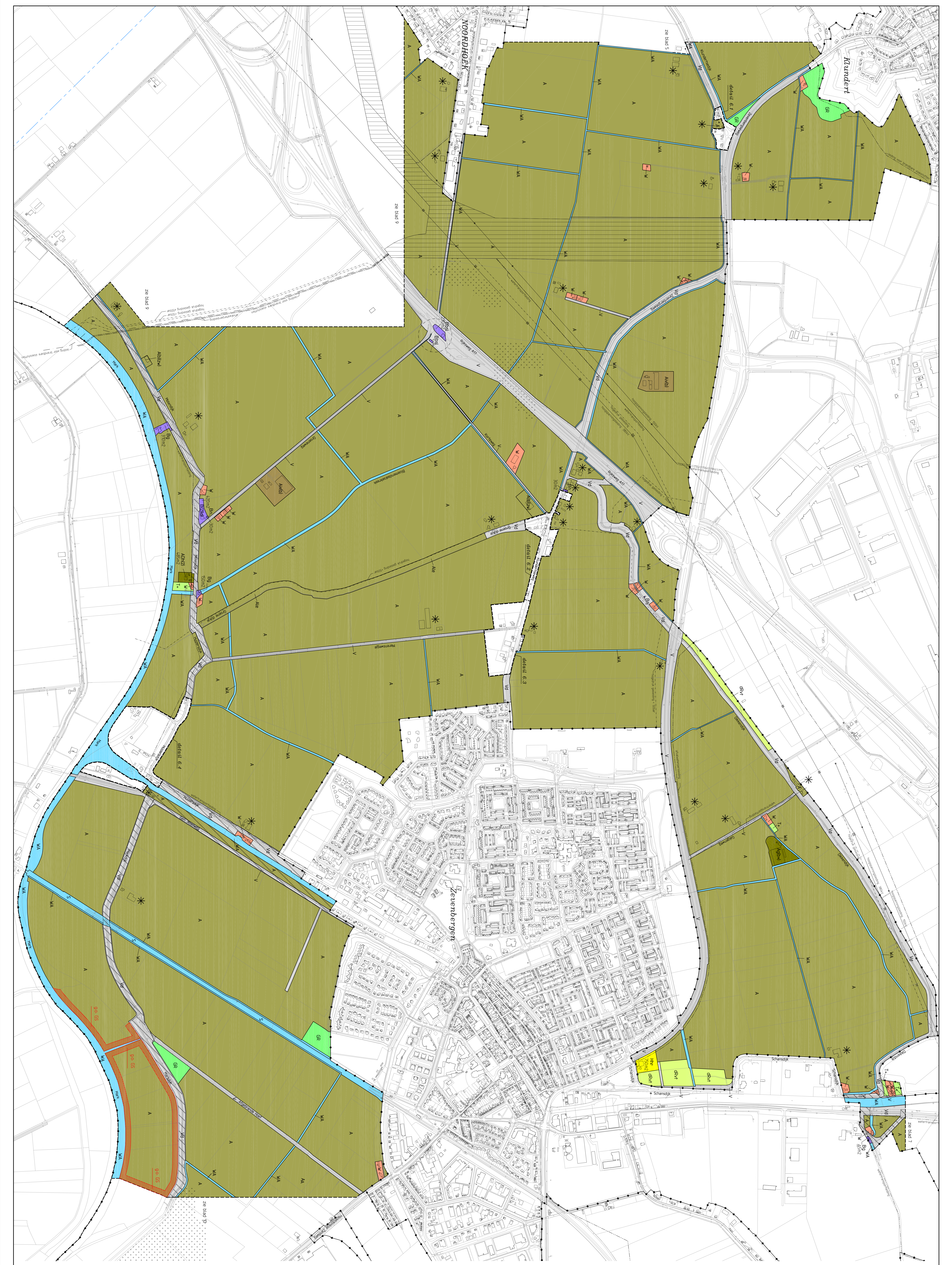




**WERKEMPLELAAR**  
 1.000  
 2.000  
 3.000  
 4.000  
 5.000  
 6.000  
 7.000  
 8.000  
 9.000  
 10.000

<b>MOERDIJK</b>		<b>Buitengebied Moerdijk</b>	
Projectnummer	264	Scale	1:5000
Projectnaam	Buitengebied Moerdijk	Projectlocatie	Moerdijk, Buitengebied
Projectperiode	01-06-2001 t/m 28-08-2001	Projectstatus	2001-2007
Projectlocatie	21-03-2007	Projectaard	2001-2007
Opsteller: [Logo]		Auteur: [Logo]	
Beoordelaar: [Logo]		Beoordelaar: [Logo]	



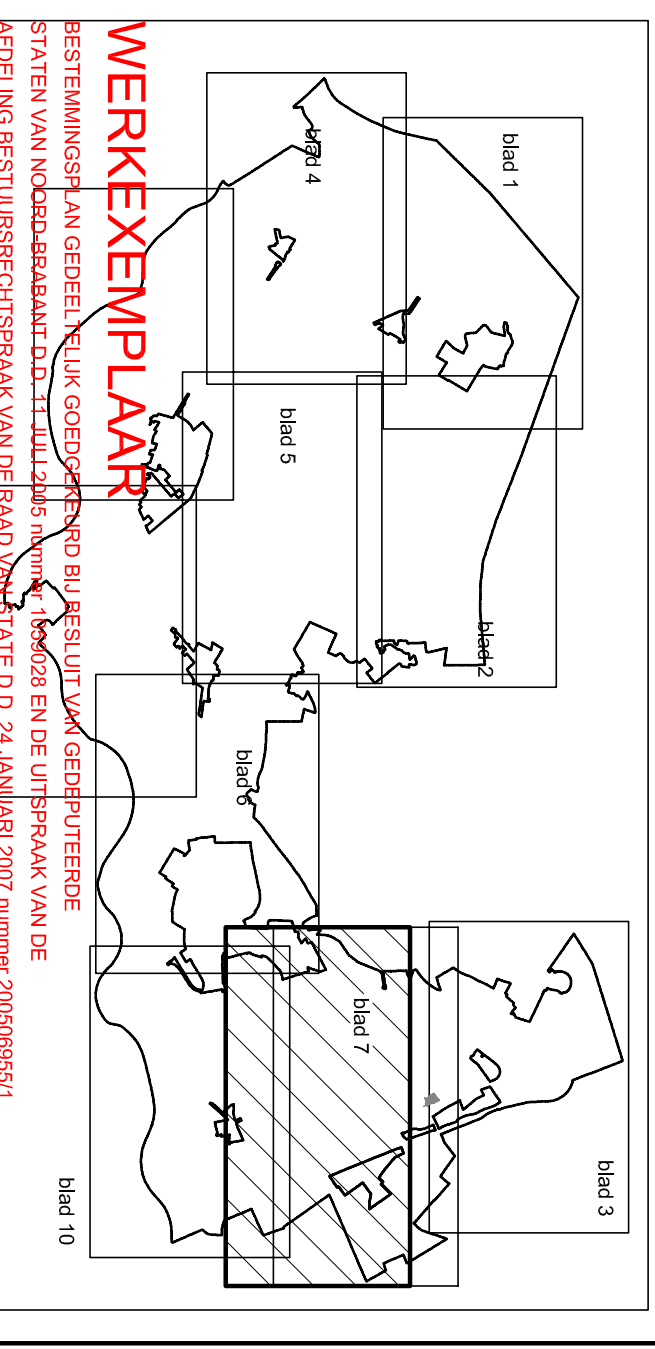


**WERKELEMENTAR**  
 De kadastrale informatie op deze kaart is afkomstig uit de kadastrale gegevens van de kadastrale dienst van de gemeente Moerdijk, d.d. 1-1-2015.

MOERDIJK			
Buitengebied Moerdijk			
Projectnummer	254	Datum	1-1-2015
Projectnaam	Kadastrale kaart van de Buitengebied Moerdijk		
Beleidsplan	15-2015-007	Adres	K.B. 1-1-2015
Beleidsplan	15-2015-007	Adres	K.B. 1-1-2015
Beleidsplan	15-2015-007	Adres	K.B. 1-1-2015
Beleidsplan	15-2015-007	Adres	K.B. 1-1-2015
Beleidsplan	15-2015-007	Adres	K.B. 1-1-2015
Beleidsplan	15-2015-007	Adres	K.B. 1-1-2015

Maakjaar: 2015  
 Schaal: 1:1000  
 Afmeting: 297x420 mm





**MERKEMPLAN**  
 Het gebied is aangegeven met een rode lijn.  
 Het gebied is aangegeven met een rode lijn.  
 Het gebied is aangegeven met een rode lijn.

MOERDIJK		Buitengebied Moerdijk	
Projectnummer	7-132-2001	Projectnaam	Buitengebied Moerdijk
Opsteller	Wierma	Opsteller	Wierma
Ontwerper	Wierma	Ontwerper	Wierma
Beoordelaar	Wierma	Beoordelaar	Wierma
Uitgever	Wierma	Uitgever	Wierma
Datum	15-12-2014	Datum	15-12-2014
Scale	1:5000	Scale	1:5000
Projectlocatie	Moerdijk	Projectlocatie	Moerdijk
Projectomschrijving	Watermanagementplan	Projectomschrijving	Watermanagementplan
Projectnummer	7-132-2001	Projectnummer	7-132-2001
Projectnaam	Buitengebied Moerdijk	Projectnaam	Buitengebied Moerdijk
Opsteller	Wierma	Opsteller	Wierma
Ontwerper	Wierma	Ontwerper	Wierma
Beoordelaar	Wierma	Beoordelaar	Wierma
Uitgever	Wierma	Uitgever	Wierma
Datum	15-12-2014	Datum	15-12-2014
Scale	1:5000	Scale	1:5000
Projectlocatie	Moerdijk	Projectlocatie	Moerdijk
Projectomschrijving	Watermanagementplan	Projectomschrijving	Watermanagementplan





**WERKENEMPLAAR**

De afgeplande werken zijn te vinden op de tekening. Het is de taak van de aannemer om de afgeplande werken te realiseren. Het is de taak van de aannemer om de afgeplande werken te realiseren. Het is de taak van de aannemer om de afgeplande werken te realiseren.

**MOERDIJK**

Buitengebied Moerdijk

Project: 17020000

Opdrachtgever: Rijkswaterstaat

Ontwerper: Rijkswaterstaat

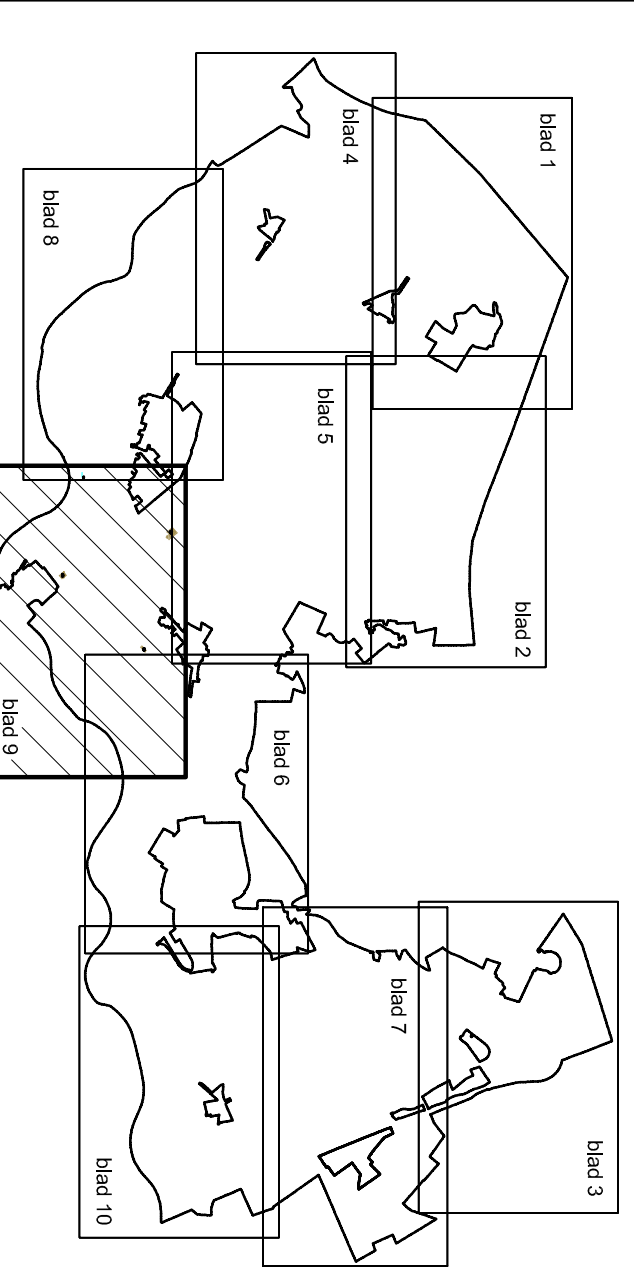
Uitvoerder: Rijkswaterstaat

Datum: 2024-09-20

Scale: 1:500

Blad: 1 van 1





**WERKEXEMPLAAR**

RECHTEN VAN DEREN INZAKE: DIT PLAN IS GOEDGEKEURD EN REGISTRÉERD BIJ DE BUREAU VOOR PLANNING EN BUREAU VOOR WERKZAKEN VAN DE STAAT. DE RECHTEN VAN DEREN INZAKE ZIJN VERBODEN TOEGELIJD EN VERBODEN TOEGELIJD. Het is niet toegestaan het plan of de inhoud daarvan te kopiëren of te verspreiden. Het is niet toegestaan het plan of de inhoud daarvan te kopiëren of te verspreiden.

COÖRDINATEN: MOERDIJK

RESULTAAT VAN WERKZAKEN VAN DE STAAT

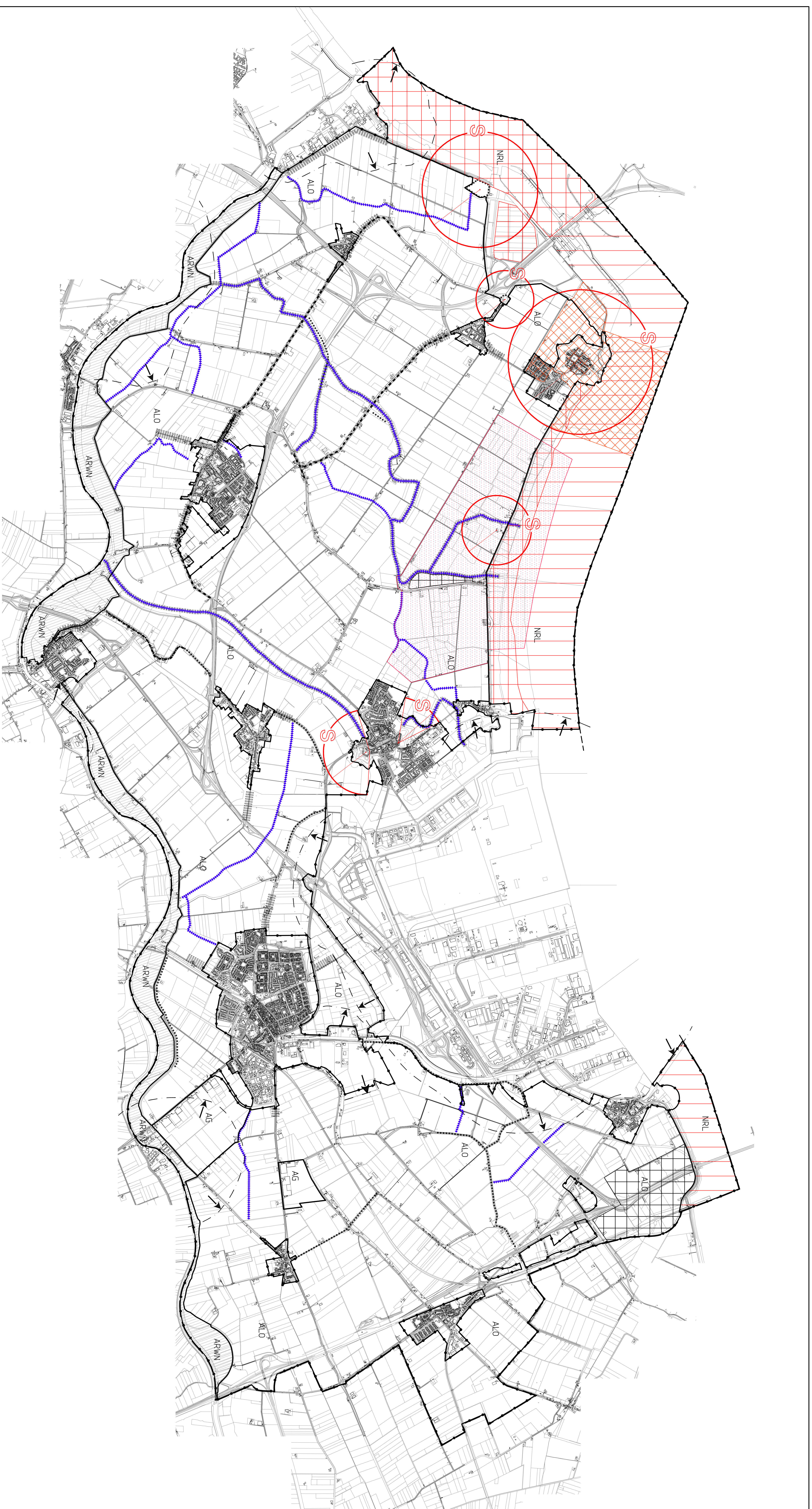
MOERDIJK		Buitengebied Moerdijk	
OPDRACHTGEVER	Moerdijk	OPDRACHTGEVER	Moerdijk
OPDRACHT	Buitengebied Moerdijk	OPDRACHT	Buitengebied Moerdijk
OPDRACHTNO.	284	OPDRACHTNO.	284
OPDRACHTD.	01-05-2014	OPDRACHTD.	01-05-2014
OPDRACHTV.	26-03-2017	OPDRACHTV.	26-03-2017
OPDRACHTT.	9	OPDRACHTT.	9
OPDRACHTW.	1:5000	OPDRACHTW.	1:5000
OPDRACHTD.	26-03-2017	OPDRACHTD.	26-03-2017
OPDRACHTV.	26-03-2017	OPDRACHTV.	26-03-2017
OPDRACHTT.	9	OPDRACHTT.	9
OPDRACHTW.	1:5000	OPDRACHTW.	1:5000
OPDRACHTD.	26-03-2017	OPDRACHTD.	26-03-2017
OPDRACHTV.	26-03-2017	OPDRACHTV.	26-03-2017
OPDRACHTT.	9	OPDRACHTT.	9
OPDRACHTW.	1:5000	OPDRACHTW.	1:5000
OPDRACHTD.	26-03-2017	OPDRACHTD.	26-03-2017
OPDRACHTV.	26-03-2017	OPDRACHTV.	26-03-2017
OPDRACHTT.	9	OPDRACHTT.	9
OPDRACHTW.	1:5000	OPDRACHTW.	1:5000
OPDRACHTD.	26-03-2017	OPDRACHTD.	26-03-2017
OPDRACHTV.	26-03-2017	OPDRACHTV.	26-03-2017
OPDRACHTT.	9	OPDRACHTT.	9
OPDRACHTW.	1:5000	OPDRACHTW.	1:5000
OPDRACHTD.	26-03-2017	OPDRACHTD.	26-03-2017
OPDRACHTV.	26-03-2017	OPDRACHTV.	26-03-2017





<b>WERKEMPLELAAR</b> SINTECHNISCHE WERKEMPLELAAR SINTECHNISCHE WERKEMPLELAAR SINTECHNISCHE WERKEMPLELAAR SINTECHNISCHE WERKEMPLELAAR	
<b>MOERDIJK</b>	
<b>Buizengebied Moerdijk</b>	
Projectnummer: 201-03-2007	Projectnaam: MOERDIJK
Opsteller: 201-03-2007	Datum: 201-03-2007
Ontwerper: 201-03-2007	Datum: 201-03-2007
Beoordelaar: 201-03-2007	Datum: 201-03-2007
Keurmerk: 201-03-2007	Datum: 201-03-2007





BESTEMMINGEN OP EERSTENVAUW

- ALO** gebied gebied met verveeng van landou en landschaps- en cultuurhistorische waarden, alsmede kenmerkende openheid
- AG** gebied gebied doorgroe distalbouw
- ARWN** gebied met verveeng van landou, recreatie- en landschapswaarden
- NRL** gebied met verveeng van natuur-, recreatie- en landschaps- waarden

AANDUIDINGEN

- ||||| wijdingverveengheid ecologische verbindingzone
- ▨ gebied met stedegzicht
- ⊙ schoolveld
- ||||| kernzone
- ▨ voegverchtinggebied
- ▨ voegverchtinggebied tenens behalvegebied
- ▨ verveenggebied
- ..... historische geseenctuur
- ..... herestictied
- historied-geografiedische lijn van medelike-heug
- ↑↓ hoghe waarde
- platingens
- platingens tenens gemeenhegens
- ▨ stiltegebied
- zone indelikelwaal, tenens 50 mBAA-ontoue
- ↑↓ invaerchting gebied

WERKEWEMPLAAR

BEPLANNING VAN DEERTE TILLEN OEGEERDEDE BIJ BEPLANNING VAN VERVEENGHEID  
 DEERTE TILLEN OEGEERDEDE BIJ BEPLANNING VAN VERVEENGHEID  
 DEERTE TILLEN OEGEERDEDE BIJ BEPLANNING VAN VERVEENGHEID

<p><b>MOERDIJK</b></p> <p>Buitemgebied Moerdijk</p> <p>zoneringsschaal</p>	
<p>bestemmingsplan nr. 26</p> <p>datum 04-06-2004</p> <p>04-06-2004</p>	<p>11 april 2012</p> <p>1:25.000</p> <p>20-03-2007</p>
<p>04-06-2004</p> <p>20-03-2007</p>	<p>14-01-2005</p> <p>24-01-2007</p>



**BESTEMMINGEN**

Subbestemmingen	Nadere aanwijzingen
<b>A</b> AGRARISCHE DOELENDE	* bouwstede * bouwstede beperkte uitbreiding * bouwvlak (zw) zonder woning
<b>Ag</b> AGRARISCHE DOELENDE, GLASTUINBOUW	(b) bouwvlak (b+) zie voorschriften
<b>AV</b> AGRARISCHE DOELENDE, INTENSIEVE VEEHOUDERIJ	(b) bouwvlak
<b>AK</b> AGRARISCHE DOELENDE, INTENSIEVE KWEEKERIJ	(b) bouwvlak
<b>AD</b> AGRARISCH AANVERWANTE DOELENDE	(zw) zonder woning (o) uitsluitend opslag opslag agrarische producten ADga groothandel in en/of opslag agrarische producten ADga1 groothandel in en/of opslag agr-producten/agr-loonbedrijf ADgat opslag ten behoeve van opslag- en transportbedrijven ADh agr-hulp- en nevenbedrijf ADh1 agr-hulp- en nevenbedrijf/agr-loonbedrijf ADhop agr-hulp- en nevenbedrijf/opvang politiehonden ADkgnd kwekerij van en groot-handel in huisdieren ADp paardenpensioen ADpc agrarisch technisch hulp- landbouw-mechanischebedrijf (2)/(3) maximaal toelaatbare categorie Staat van Bedrijfsactiviteiten
<b>B</b> BEDRIJFSDOELENDE	(zw) zonder woning
<b>B1</b> BEDRIJVEN T/M CATEGORIE 2 VAN DE STAAT VAN BEDRIJFS-ACTIVITEITEN	B1zaa aannemersbedrijf B1zbn bouw- en sloopmachines B1zas autostopterij B1zau autobedrijf B1zb met een bakkerij samenhangende detailhandel B1zbi computerservice- en informatie-technologiebureau B1zid dierenpensioen B1zid1 detailhandel in dierbenodigdheden B1zidn groothandel in hout en bouwmaterialen B1zidma groothandel in machines, apparaten en toebehoren B1zib metaalbewerkingsbedrijf B1zib1 opslagbedrijf B1zib2 handel in erfenverhanding ca- B1zibsk opslagbedrijf en snijbloemenkwekerij B1zibw noodwaterzuivingsinstallatie B1zisl slachterij, tevens daarnearr samenhangende detailhandel B1zih transportbedrijf B1zix vervaardiging/bewerking van textiel B1ziv vervaardiging en reparatie van audio-, video- en telecommunicatieapparatuur en -benodigdheden B1zvp vervaardiging van meel en diervoeder B1zvk vervoer machines en werktuigen B1zlw werkplaats en opslag waterschap B1st benzineservicestation zonder LPG B1sg gemaal B1n nutsbedrijf B1h onderhuisbedrijf

**BESTEMMINGEN**

Subbestemmingen	Nadere aanwijzingen
<b>B3</b> BEDRIJVEN T/M CATEGORIE 3 VAN DE STAAT VAN BEDRIJFS-ACTIVITEITEN	B3(c) caravanconstructie en aanhangwagenmaken B3(jb) opslag propaan B3(jc) groothandel in bestrijdingsmiddelen/kunststof B3(jo) laad, los- en overslag activiteiten B3(jmp) metaalconstructiebedrijf
<b>H</b> HORECADOELENDE	(z) zonder gebouwen Hhr hotel-restaurant Hc cafe Hcr cafe-restaurant Hcrk cafe-restaurant met kleinschalig kamperen Hs seksinrichting
<b>K</b> KANTOORDOELENDE	(z) zonder gebouwen
<b>D</b> DETAILHANDELSDOELENDE	(vm) verkooppunt motorbrandstoffen (z) zonder gebouwen Db boren Dbm bouwmarkt
<b>W</b> WOONDOELENDE	Wc caravanstraling Wkbs kleinschalig kamperen, bed and breakfast en caravanstraling
<b>W*</b> WOONDOELENDE	W+k kleinschalig kamperen --- bouwgrens I --- bouwgrens II
<b>M</b> MAATSCHAPPELIJKE DOELENDE	(z) zonder gebouwen Ms school
<b>F</b> FORT	Fag extra gebruiksmogelijkheden
<b>MO</b> MOLEN	
<b>DR</b> DAGRECREatieve DOELENDE	DRi informatietuin/theetuin DRj jachthaven DRm manege DRv veldsport DRvt volkstunten
<b>VR</b> VERBLIJFSRECREatieve DOELENDE	(a) afwijkend bebouwingsoppervlak (30) max. aantal VRt fort VRvc vaste standplaatsen en chalets
<b>T</b> TUNEN	+ klein gebouwtje
<b>N</b> NATUURDOELENDE	
<b>GR</b> GROENVOORZIENINGEN	
<b>WA</b> WATER	
<b>V</b> VERKEERSDOELENDE	VD dijk Vwt windturbinen (6) max. aantal

**BESTEMMINGEN**

Subbestemmingen	Nadere aanwijzingen
<b>S</b> SPOORWEGDOELENDE	GSN-mast
LEIDINGEN	afvalwaterpijpleiding bovengrondse hoogspanningleiding 150kV/380kV brandstofleiding hogedrukgasleiding < 50bar / > 50bar leiding voor transport van brandbare vloeistoffen leiding voor transport van vloeibare koolwaterstoffen watertransportleiding leidingenstraat
PRIMAIR WATERKERINGSDOELENDE	
PRIMAIR WATERSTAATSDOELENDE	
WATERSTAATSDOELENDE	WSwt windturbinen (7) maximum aantal
MOLENBIOTOOP	
ARCHEOLOGISCH WAARDEVOL GEBIED	

**OVERIGE AANDUINGEN**

cijfer bij letteraanduiding is max. goot-/boorbordhoogte van gebouwen in meters

	kadastrale gegevens
	bij bouwstede behorend bouwvlak
	rijksmonument
	max. bebouwingsoppervlak
	milieucirkel LPG
	badgrens
	plangrens
	plangrens tevens gemeentegrens
	straatpad

**WERKEXEMPLAAR**

BESTEMMINGENPLAN GEDIEPTLIJK GOEDGEREKT BIJ BESLUIT VAN GEMEENTERAAD  
STATEN VAN NOORDE-BRAVANT D.D. 11 JULI 2005 nummer 1066028 EN DE UITSpraak VAN DE  
ARBEIDING BESTUURSRECHTSPRAAK VAN DE RAAD VAN STATE D.D. 24 JANUARI 2007 nummer 2006096541

GOEDKEURING ONTHOUDEN  
GOEDKEURING ONTHOUDEN  
BESLUIT GAS VERNIETIGD DOOR DE ABRIS

**MOERDIJK**

bestemmingsoort	Buitengebied Moerdijk	renvoelblad	N.V.T.
code gem.	264	kaartnr. nr.-12	aant. bl.- 12
datum	04-06-2004	13-12-2004	11-07-2005
datum	10-10-10	20-03-2007	24-01-2007

gemeente	Moerdijk	referentie	ds. A.M.H. Heemskerke
gemeente	Rotterdam	getekend	H.V.