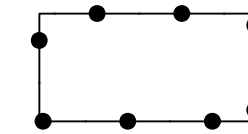


### Plangebied



Bestemmingsplan Kloosterblokje IV

### Bestemmingen



Groen



Tuin



Verkeer



Verkeer - Verblijfsgebied

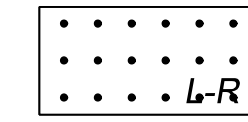


Water



Wonen

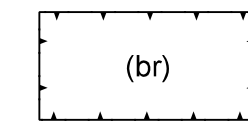
### (dubbelbestemming)



Leiding - Riool

### Aanduidingen

#### (functieaanduiding)



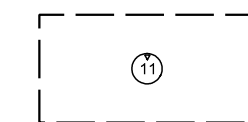
brug

#### (bouwvlak)

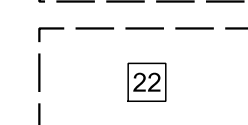


bouwvlak

#### (maatvoeringen)



maximale bouwhoogte (m)



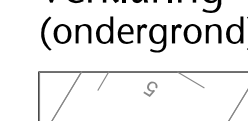
maximum aantal wooneenheden

#### (figuur)



hartlijn riool

### Verklaring



grootschalige basis- en kadastrale kaart

Compositie 5 stedenbouw bv  
 Boschstraat 35 - 37  
 4811 GB Breda  
 telefoon 076 - 5225262  
 telefax 076 - 5213812  
 e-mail info@c5s.nl  
 website www.c5s.nl

## GEMEENTE MOERDIJK

### BESTEMMINGSPLAN KLOOSTERBLOKJE IV verbeelding

Opdrachtgever: Van Wanrooy Projectontwikkeling	Getekend: 27.07.2010 M.Bi	Schaal: 1:1.000
Projectnummer: 02184.001.04	Gewijzigd: 02.03.2011 M.Bi	Paperformaat: A2 (594 x 420)
Identificatienummer: NL.IMRO.1709.KloosterblokjeIV-0203	Status: voorontwerp	

