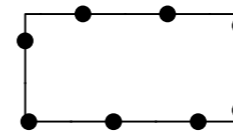




Plangebied



Bestemmingsplan Stooftstraat

Bestemming

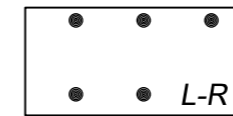


Gemengd

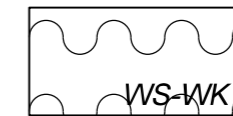


Verkeer - Verblijfsgebied

(dubbelbestemmingen)



Leiding - Riool



Waterstaat - Waterkering

Aanduidingen

(gebiedsaanduiding)



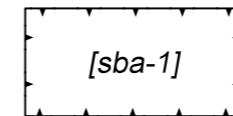
geluidszone - industrie

(bouwvlak)

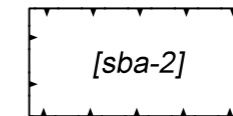


bouwvlak

(bouwaanduidingen)

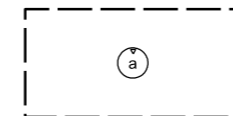


specifieke bouw-aanduiding - 1



specifieke bouw-aanduiding - 2

(maatvoering)



maximale bouwhoogte (m)

(figuur)

— R — hartlijn leiding - riool

Verklaring

(ondergrond)




grootschalige basis- en kadastrale kaart

Compositie 5
stedenbouw bv

Compositie 5 stedenbouw bv
Boschstraat 35 - 37
4811 GB Breda
telefoon 076 - 5225262
telefax 076 - 5213812
e-mail info@c5s.nl
website www.c5s.nl



Schaal: 1:500
Papierformaat: A3



Bestemmingsplan Stooftstraat

verbeelding

Opdrachtgever:	Gemeente Moerdijk
Projectnummer:	00666.061
Getekend:	02-11-2011 M.v.B.
Gewijzigd:	07-03-2013 M.Bi
Status:	ontwerp
Identificatienummer:	NL.IMRO.1709.Stooftstraat-0301