

Erfgoedregister gemeente Moerdijk

De invoering van de Erfgoedwet betekent dat het beschermde erfgoed nu integraal benaderd wordt. Veel wetten zijn opgegaan in de Erfgoedwet. Na de inwerkingtreding van de Omgevingswet zal de Monumentenwet vervallen. Een compleet overzicht van de huidige mogelijkheden om cultuurhistorie te beschermen:

Categorie erfgoed	Benaming/definitie	status	Bescherming via	voorbeelden	Beschermd door gemeente Moerdijk
Roerend erfgoed	Cultuurogode-eren en verzamelingen	Beschermd gemeentelijk cultuurogode	Erfgoedwet en erfgoed-verordening	schilderijen, losse beelden, huisraad, meubels, kleding.	-
Onroerend erfgoed	Monumenten bovengronds	Rijks-monumenten	Erfgoedwet en Wabo	Historische bouwkunst en cultuurlandschap (gebouwen, tuinen, groen, stand-) beelden of herinnerings-monumenten) groen van vestingwerken en forten	128 inschrijvingen in rijksmonumentenregister van de Rijksdienst voor het cultureel erfgoed https://monumentenregister.cultureelerfgoed.nl/ zie bijlage 1
	Monumenten bovengronds	Gemeentelijke monumenten	Erfgoed-verordening en Wabo	Historische bouwkunst en cultuurlandschap (gebouwen tuinen groen stand-) beelden of herinnerings-monumenten	33 (lijst gemeentelijke monumenten d.d. juni 2016)
	Beeld-bepalende panden	Beeldbepalen de panden in vesting Willemstad	Bestemmings-plan	Beeldbepalende panden in vesting Willemstad ¹ in cultuurhistorische atlas	Ja, atlas is een bijlage van het bestemmingsplan vesting Willemstad Rbs: 20-11-2003
gebieden	Groepen van onroerende zaken die van algemeen belang zijn wegens hun schoonheid, hun onderlinge ruimtelijke of structurele samenhang dan wel hun wetenschappelijke of cultuurhistorische waarde en in welke groepen zich één of meer monumenten bevinden	Rijks-beschermde stads- of dorpsgezicht	Monumentenwet en Bestemmings-plan vesting Willemstad Rbs: 20-11-2003	Gebouwen, openbare ruimte, groen	Aanwijzing tot beschermd stadsgezicht vesting Willemstad besluit d.d. 21-01-1970 (zie afbeelding 1) voor kaart, besluit, en toelichting: https://archisarchief.cultureelerfgoed.nl/Beschermde_Gezichten/BG1516/
gebieden	Bebouwde en onbebouwde gebieden Zie rijksbeschermede gezichten	Gemeentelijk beschermd stads- of dorpsgezicht	Erfgoed-verordening en bestemmings-plan	Gebouwen, openbare ruimte, groen	-

¹ In het nieuwe bestemmingsplan Willemstad zal deze categorie karakteristieke panden genoemd gaan worden.

bodem	Archeologie ondergronds	Archeologische rijksmonument	Monumentenwet en Wabo	Archeologische resten	-
bodem	Archeologie ondergronds	Gemeentelijk archeologische monument	Erfgoedverordening		-
bodem	Archeologie ondergronds	Archeologisch waardevolle gebieden	Erfgoedverordening en bestemmingsplannen	Na onderzoek is gebleken dat in drie AMK gebieden, in de ondergrond waardevolle vondsten kunnen worden aangetroffen. De bodem heeft een hoge archeologische waarde en er valt nog meer te verwachten	Kasteel Zevenbergen, centrum Zevenbergen en centrum Klundert Zie toelichting en afbeeldingen 2 en 3

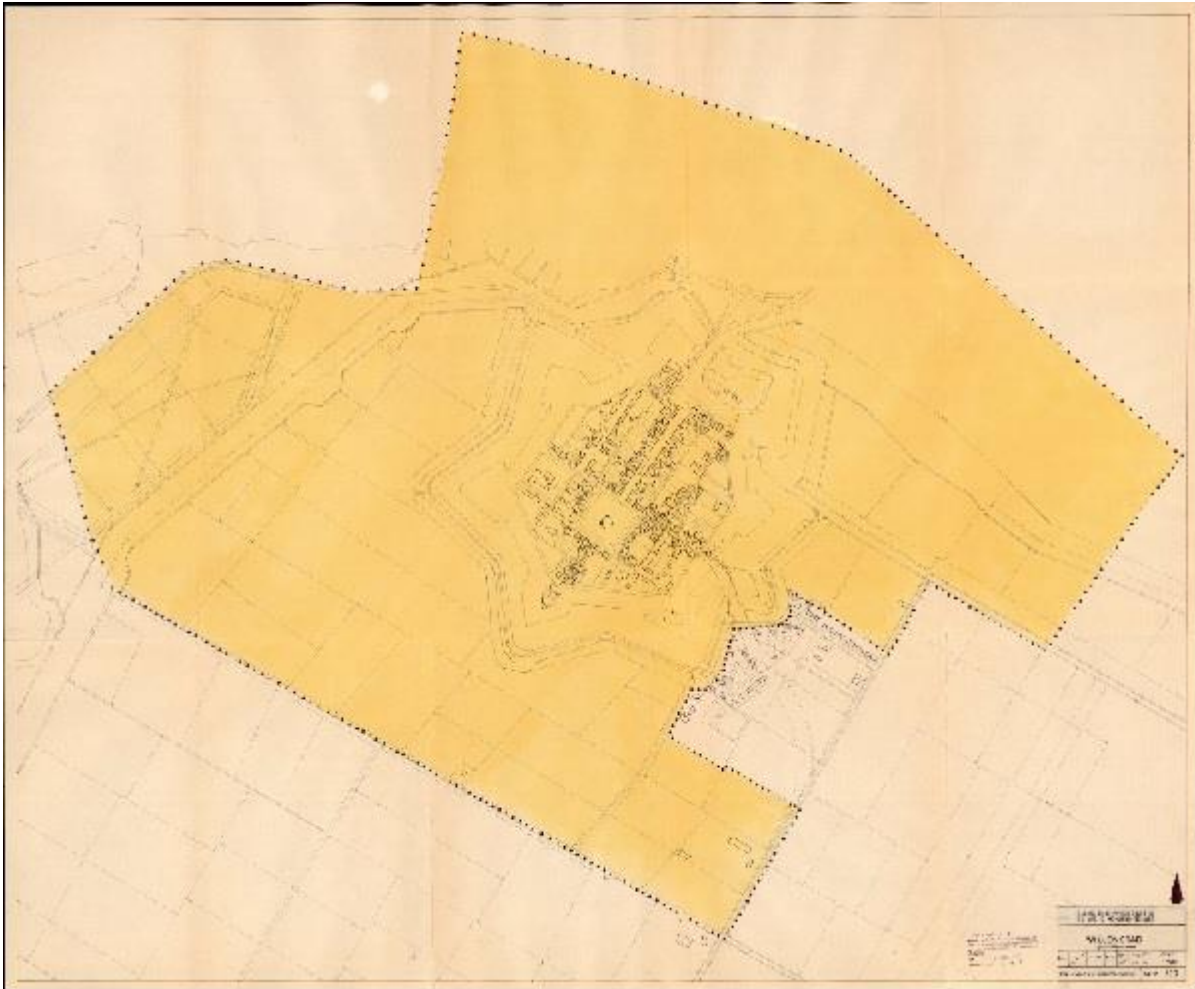
Toelichting op waardevolle archeologische gebieden:

De archeologische beleidskaart (kaart 6 uit het archeologisch rapport van de gemeente Moerdijk (archeologische waarden- en verwachtingenkaart en advies over archeologische beleidskaart van IDDS archeologie 2013, vastgesteld door gemeenteraad d.d. 18-12-2014)), bevat de AMK terreinen. AMK of archeologische terreinen zijn na onderzoek aangemerkt als archeologische waardevolle gebieden.

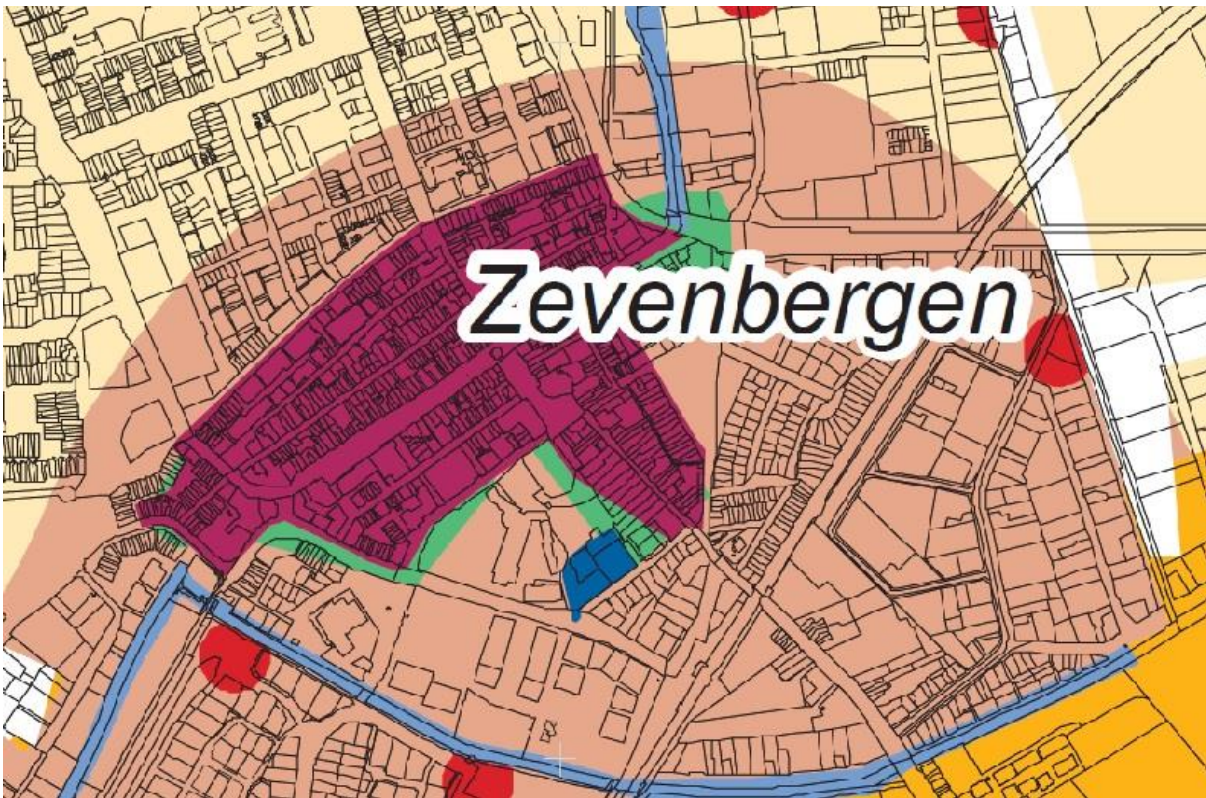
Gegevens:

AMK nummer	Plaatselijk bekend	Archeologisch beleidsgebied	Archeologisch beleidsadvies	Afbeelding (afkomstig van kaart 6 archeologische beleidskaart gemeente Moerdijk) met kleur	Beschrijving onderzoek AMK terrein op blz. archeologisch waarden- en verwachtingenkaart gemeente Moerdijk
15672	Terrein kasteel Zevenbergen	Archeologisch terrein	2	2 donkerblauw	130
16795	Oude stadskern Zevenbergen	stadskern	3	2 paars	131
16824	Oude stadskern Klundert	stadskern	3	3 paars	132

Afbeelding 1 Beschermd stadsgezicht Willemstad:



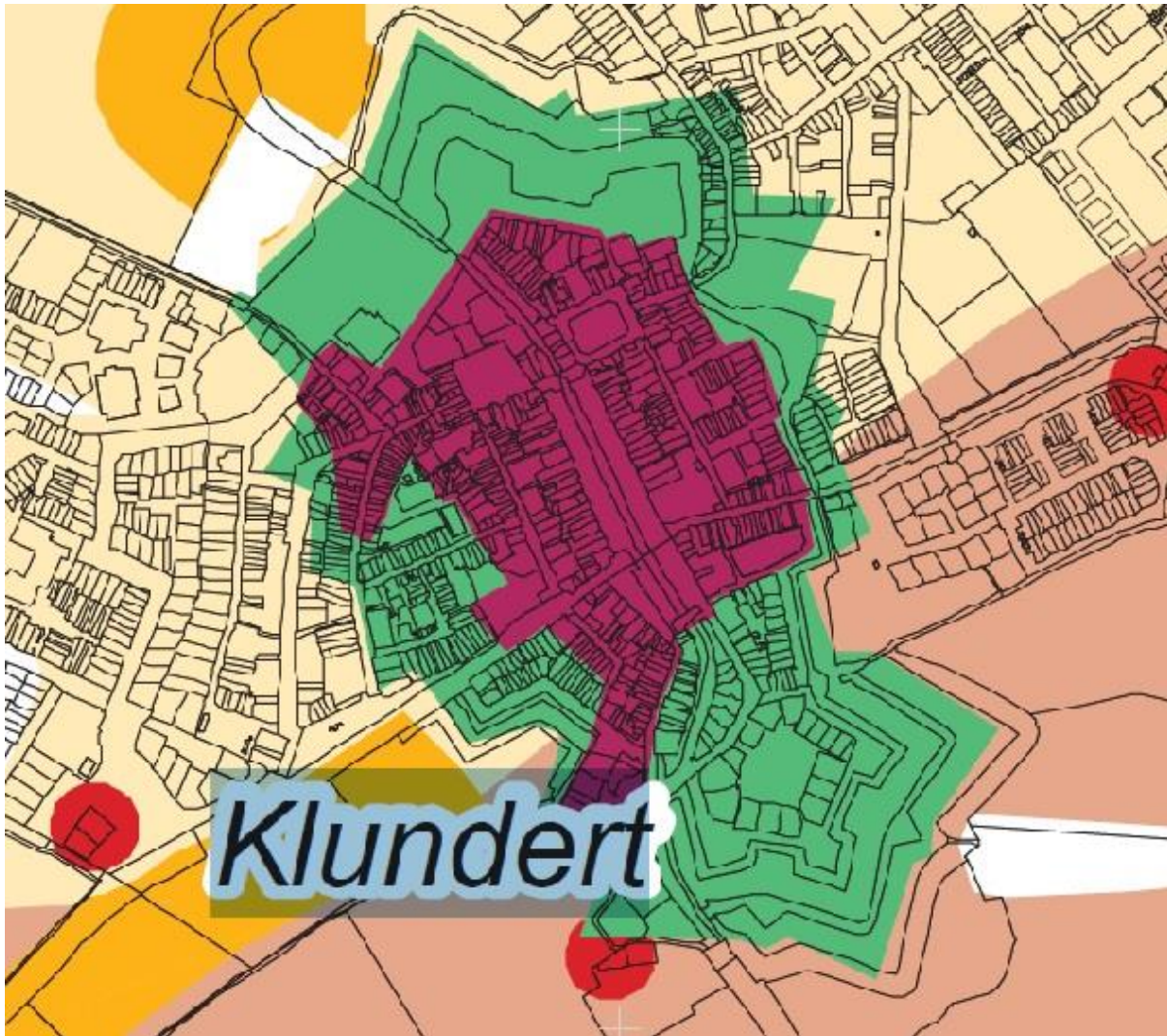
Afbeelding 2 AMK terreinen Zevenbergen:



Blauw: archeologisch terrein kasteel Zevenbergen

Paars: stadskern Zevenbergen

Afbeelding 3 AMK terrein stadskern Klundert



Paars stadskern Klundert

Bijlage 1: lijst 128 rijksmonumenten d.d. oktober 2016 (exceldocument in liggend formaat)

Bijlage 2 : lijst 38 gemeentelijke monumenten gemeente Moerdijk 2023

Bescherming onderstaande objecten geldt alleen voor de buitenzijde (gevels/aangezicht en dak) zichtbaar vanaf openbaar gebied en eventueel voor extra onderdelen als deze in de redengevende omschrijving zijn vermeld!

kern	Adres	nr.	objectbeschrijving	Datum aanwijzing
Fijnaart				
1	Kadedijk	2	Museum-galerie van Lien (voormalig gemeentehuis)	4-12-2012
2	Voorstraat	16	Voorm. Burgemeesterswoning	4-12-2012
3	Wilhelminastraat	64	Gereformeerde kerk	29-01-2013
Heijningen				
4	Hoge Heijningsedijk	Ong.	Watersnoodmonument	4-12-2012
5	Veluwestraat	1 en 2	Zweedse woningen (2/1 kap) geschenkwoningen	4-12-2012
Oudemolen				
6	Stadsedijk	117	Dijkboerderij	4-12-2012
38	Stadsedijk	95	Dijkboerderij	18-4-2023
Klundert				
7	Molenberglaan	2	Kreekgebouw (ook: Zevenbergsepoort 3)	4-12-2012
8	Molenstraat	31	R.K. Heilige Johannes de Doper kerk	29-01-2013
9	Schansweg	40	Landbouwhuis	4-12-2012
Moerdijk				
10	Steenweg	Ong.	Oorlogsmonument "De Klokkestoel"	4-12-2012
11	Steenweg	41	Voorm. zusterklooster	4-12-2012
12	Steenweg	49	klokkentoren R.K. St. Stephanuskerk	13-08-2013
13	Steenweg	100 en 102	Voorm. Marechaussee kazerne	4-12-2012
14	Steenweg	50	Voorm. Pastorie	10-05-2016
Standaardbuiten				
15	Barlaaksedijk	Ong.	Gemaal de Keenesluis	4-12-2012
16	Havenstraat	5	voormalige pastorie	4-12-2012
17	Havenstraat	7	N.H. Kerk	29-01-2013
18	Markt	25	R.K. Johannes de Doperkerk	08-07-2014
19	Markt	32	Voorm. raadhuis	4-12-2012
20	Molenstraat	10	Molenromp "Persephone"	29-01-2013

Noordhoek				
	-			
Langeweg				
21	De Langeweg	46	Voormalige Mariaschool	4-12-2012
22	De Langeweg	48	Voorm. zusterklooster	4-12-2012
23	Kloosterlaan	6, 8 en 10	Heilig Hart kerk en Kapucijnenklooster	29-01-2013
34	Zuidelijk	1a en b	Huize Roville	16-01-2018
35	Hazeldonk	1	Woonhuis J. Bedaux	1-9-2020
Willemstad				
24	Maltaweg/Westdijk		Voormalige grensafbakening (grenspaal)	4-12-2012
25	Oostdijk	22	Voormalig stoomgemaal "Eensgezindheid"	4-12-2012
26	Steenpad	Ong.	duiker	4-12-2012
Zevenbergen				
27	Blokweg	15	Voormalig ketelhuis suikerfabriek Coöperatieve vereniging met bijbehorende tweeling schoorstenen	12-05-2014
28	Markt	19	R.K. kerk Heilige Bartholomeus	29-01-2013
29	Noordhaven	2	Gereformeerde kerk	4-12-2012
30	Prins Hendrikstraat	4	Villa "Waterloo"	4-12-2012
31	Prins Hendrikstraat	10	Voorm. koetshuis	4-12-2012
36	Stationsstraat	7	Voorm. Postkantoor	7-12-2021
37	Stationsstraat	24	Woonhuis Molengraaff	7-12-2021
Zevenbergschen Hoek				
32	Driehoefijzersstraat	72	Boerderij "De Merode"	29-01-2013
33	Kerkplein	4	Rooms-katholieke kerk Heilige Bartholomeus	29-01-2013