



17.11.2021

BESTEMMINGSPLAN RANDWEG KLUNDERT

- VOORONTWERP -

● Welkom

1. Aanleiding project randweg Klundert
2. Planning
3. Procedure en bestemmingsplan inhoudelijk
4. Vragen en opmerkingen

1

Aanleiding voor de randweg

Wethouder Danny Dingemans

Aanleiding

De verkeerssituatie in kern Klundert leidt al lange tijd tot problemen. In een uitgebreid traject heeft de gemeente Moerdijk de knelpunten met betrekking tot doorstroming, verkeersveiligheid en leefbaarheid in kaart gebracht. Er is een tracéstudie uitgevoerd en daarna is een afweging gemaakt voor een voorkeurstracé.

In april 2019 heeft de gemeenteraad de in 2017 gemaakte keuze voor de voorkeursvariant bevestigd.

De onderzoeken hebben uiteindelijk geresulteerd in een keuze van de gemeenteraad tot realisering van een randweg volgens tracé variant A3.

Doel

- Significante afname verkeersintensiteiten centrum Klundert;
- Ook sterke afname aandeel vrachtverkeer en landbouw verkeer;
- Verbetering verkeersveiligheid en leefbaarheid kern Klundert.





2

Planning

Projectleider Pascal Zuiderwijk

Nu Voorontwerp bestemmingsplan > eind 2021

1. Ontwerp bestemmingsplan > medio 2022
2. Vaststelling raad > Q3 2022
3. Uitwerken ontwerp en maatregelen kern 2022
4. Start uitvoering medio 2023 (zonder RvS procedure)

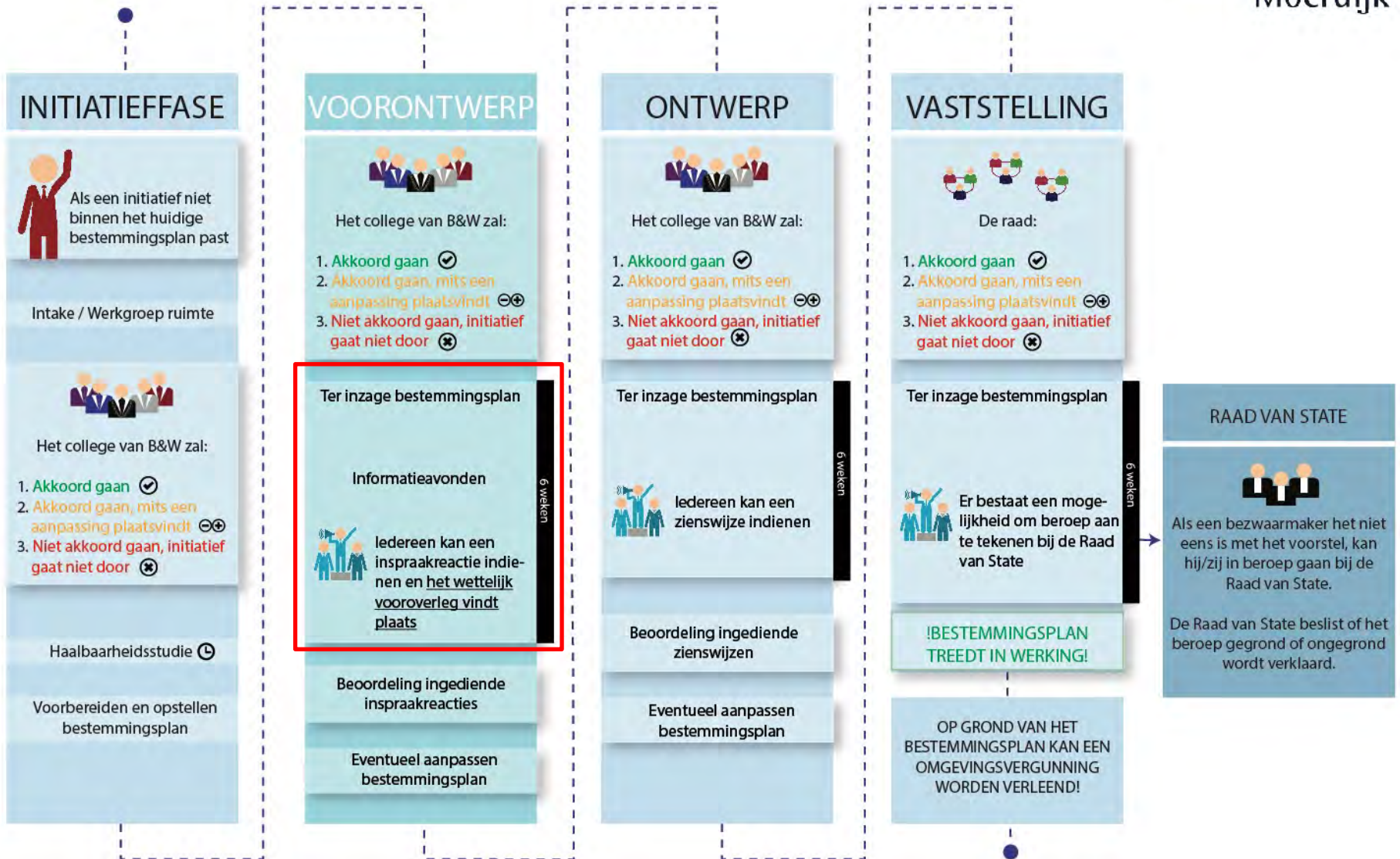


3

Het bestemmingsplan

Projectleider Jeroen van Broekhoven RHO adviseurs

Bestemmingsplanprocedure



● Inhoud



Verbeelding



Regels



Toelichting



Randweg Klundert
Gemeente Moerdijk
bestemmingsplan
voorstel (2021-10-08)

PLEKINFO DOCUMENTEN KENMERKEN

96236.5, 407823.3

Enkelbestemming
Verkeer

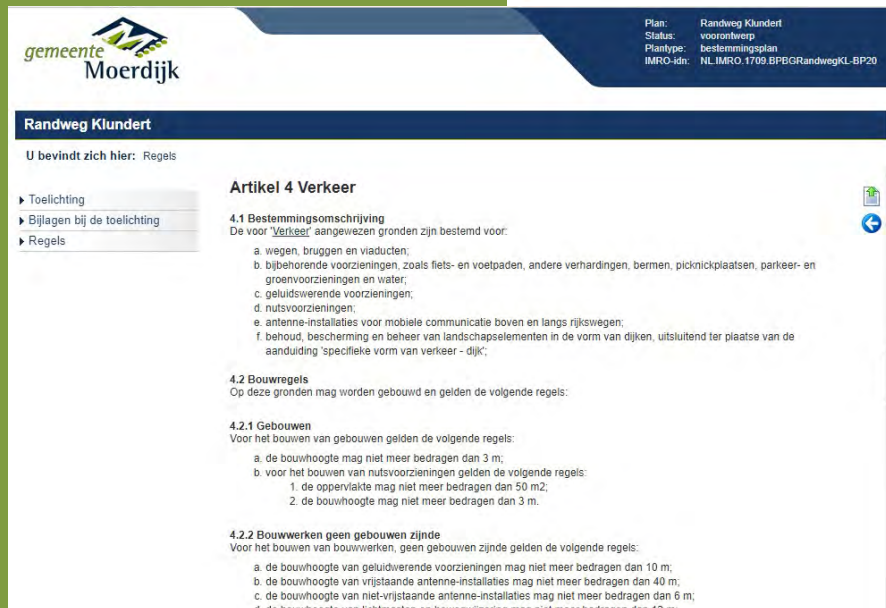
Dubbelbestemming
Waarde - Archeologie 7

Gebiedsaanduiding
overige zone - behoud en herstel watersystemen

Gebiedsaanduiding
overige zone - groenblauwe mantel

Gebiedsaanduiding
overige zone - schootsveld

Plan: Randweg Klundert
Status: voorontwerp
Plantype: bestemmingsplan
IMRO-ids: NL.IMRO.1709.BPBGRandwegKL-BP20



gemeente Moerdijk

Randweg Klundert

U bevindt zich hier: Regels

► Toelichting
► Bijlagen bij de toelichting
► Regels

Artikel 4 Verkeer

4.1 Bestemmingsomschrijving

De voor 'Verkeer' aangewezen gronden zijn bestemd voor:

- wegen, bruggen en viaducten;
- bijbehorende voorzieningen, zoals fiets- en voetpaden, andere verhardingen, bermen, picknickplaatsen, parkeer- en groenvoorzieningen en water;
- geluidswerende voorzieningen;
- nutsvoorzieningen;
- antenne-installaties voor mobiele communicatie boven en langs rijkswegen;
- behoud, bescherming en beheer van landschapselementen in de vorm van dijken, uitsluitend ter plaatse van de aanduiding 'specifieke vorm van verkeer - dijk';

4.2 Bouwregels

Op deze gronden mag worden gebouwd en gelden de volgende regels:

4.2.1 Gebouwen

Voor het bouwen van gebouwen gelden de volgende regels:

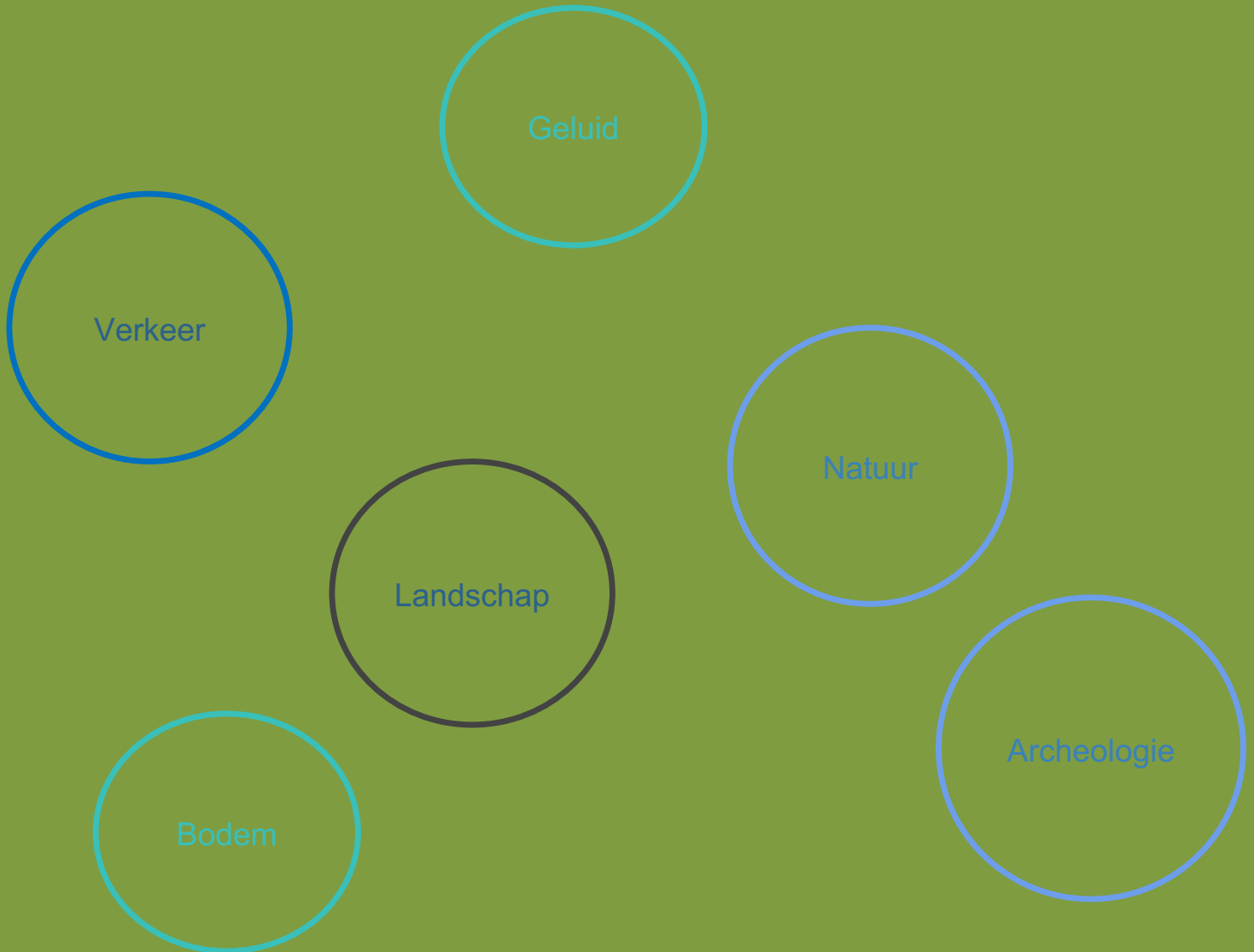
- de bouwhoogte mag niet meer bedragen dan 3 m;
- voor het bouwen van nutsvoorzieningen gelden de volgende regels:
 - de oppervlakte mag niet meer bedragen dan 50 m²;
 - de bouwhoogte mag niet meer bedragen dan 3 m.

4.2.2 Bouwwerken geen gebouwen zijnde

Voor het bouwen van bouwwerken, geen gebouwen zijnde gelden de volgende regels:

- de bouwhoogte van geluidswerende voorzieningen mag niet meer bedragen dan 10 m;
- de bouwhoogte van vrijstaande antenne-installaties mag niet meer bedragen dan 40 m;
- de bouwhoogte van niet-vrijstaande antenne-installaties mag niet meer bedragen dan 6 m;
- de bouwhoogte van lichtmasten en bewegwijzering mag niet meer bedragen dan 12 m.

● Onderzoeken



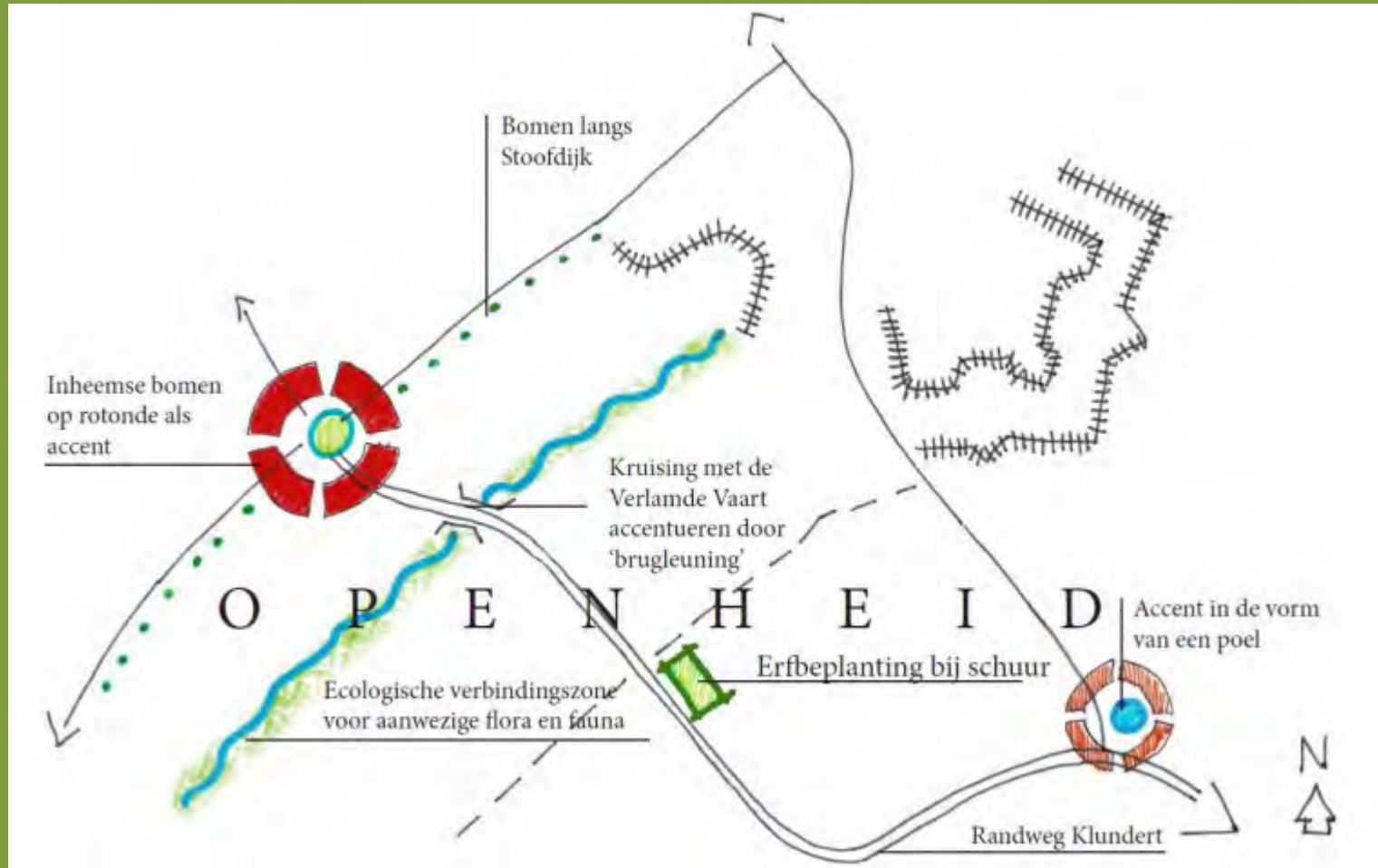
Verkeer



	Zonder randweg (mvt/etmaal)	% vrachtverkeer	Met randweg (mvt/etmaal)	Vershil (mvt/etmaal)
Oliemolenstraat	3500	8,5%	2300	-1200
Hoogstraat	4320	6,3%	3290	-1030
Zevenbergse Poort	2750	4,4%	1330	-1420
Molenberglaan	1298	10,8%	1260	-38
't Wallekje	1980	4,0%	140	-1840

Alle wegen erftoegangsweg type 2, max 30km/h, max 2000 voertuigen per etmaal, vrachtverkeer max 4%

Landschap





4

Vragen en opmerkingen



Tot en met 15 december 2021 kunt u inspraakreacties sturen ter attentie van burgemeester en wethouders gemeente Moerdijk;

Per mail: info@moerdijk.nl

Per brief: Postbus 4, 4760 AA Zevenbergen

Onder vermelding van “Voorontwerp bestemmingsplan randweg Klundert”

Wij doen ons uiterste best juiste en volledige informatie te verschaffen, de inhoud (content) van deze presentatie kan echter onvolkomenheden en/of onjuistheden bevatten. Aan de inhoud van deze presentatie kunnen derhalve geen rechten worden ontleend. Gemeente Moerdijk aanvaardt geen enkele aansprakelijkheid voor onjuiste, onvolledige of gedateerde informatie in deze presentatie, ook niet voor eventuele gevolgschade door het gebruik ervan. Gemeente Moerdijk kan deze presentatie te allen tijde, en zonder enige kennisgeving vooraf, wijzigen. De gebruikte artist impressions zijn uitsluitend bedoeld om een indruk te geven van een mogelijke invulling van het project Randweg Klundert. De inhoud van deze presentatie mag enkel gebruikt worden voor persoonlijke (niet commerciële/bedrijfsmatige) doeleinden. De inhoud mag niet worden gereproduceerd, verkocht, verspreid of gepubliceerd zonder onze schriftelijke toestemming. Komt u in deze presentatie fouten tegen dan stellen wij het zeer op prijs als u ons deze meldt. Hiervoor kunt u mailen naar info@moerdijk.nl

