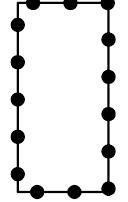
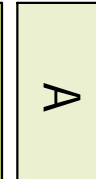
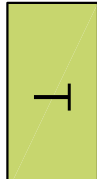

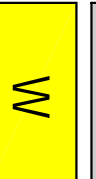


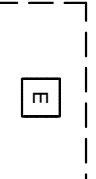


PLANGEBIED

 Plangebied

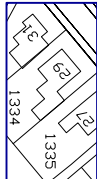
BESTEMMINGEN

-  **A**
Agrarisch
-  **T**
Tuin
-  **V-Vb**
Verkeer - Verbijfsgebied
-  **W**
Wonen

AANDUIDINGEN

- 
bouwvlak
- 
maximale bouwhoogte (m)
- 
maximum aantal wooneenheden

VERKLARINGEN


 kadastrale ondergrond

NOORPUL	VERSIE	DATE	OMSCHRIJVING	GETEKEND	VAL	SCHAAL
	versie 1	20050120	concept plankaart	P.H.		1:1.000
	versie 2	20080602	bureauaam aangepast	D.N.		
	versie 3	20090731	aangepast plankaart	D.N.		
	versie 4	20091103	aangepast plankaart	D.N.		
	versie 5	20100224	aangepast plankaart	D.N.		
	versie 6	20100414	aangepast ondergrond	J.C.		
	versie 7	20100422	schrappen ontwerp in ondergrond	J.C.		
	versie 8	20110118	enkele kleine aanpassingen	J.C.		

TEKENINGNUMMER:
03029pk versie 7

PROJECTBUREAU RUIMTELIJKE ONTWIKKELING

GEMEENTE MOERDIJK - NL.IMRO.1709 Noordhoekse dijk 12-14 0201
 BESTEMMINGSPLAN "HERZIENING NOORDHOEKSEDIJK 12-14 TE NOORDHOEK"
VERBEEELDING

GOUVERNEUR HULTMANSTRAT 2 5224 CJ SHERTOEGENBOSCH • 31 653 46 99 95 INFO@PDSO.EU WWW.PDSO.EU