


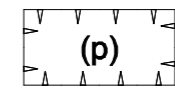
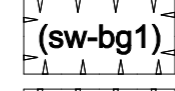
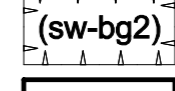




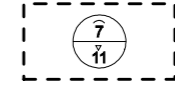
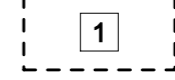


Plangebied
 Grens van het bestemmingsplangebied


Bestemmingen

-  V-VB Verkeer - Verblijf
-  W Wonen
-  WR-A Waarde - Archeologie

Aanduidingen

-  (p) parkeerterrein
-  (sw-bg1) specifieke vorm van wonen - bergingen 1
-  (sw-bg2) specifieke vorm van wonen - bergingen 2
-  Bouwvlak
-  [aeg] aaneengebouwd
-  [gs] gestapeld
-  [ond] onderdoorgang
-  maximale goot- en bouwhoogte (m)
-  maximaal aantal wooneenheden

Verklaringen

-  Bestaande bebouwing en kadastrale ondergrond

Gemeente Moerdijk
 Voorontwerpbestemmingsplan
 'Achterstraat Willemstad'
 Verbeelding

IDN: NL.IMRO.1709.146Achterstraat-0201
 Getekend door: Crolec Datum: mei 2011
 Vaststelling: Tekeningnummer: TEK01-CRF00016-01D

CROONEN ADVISEURS
 ruimtelijke vormgeving & ordening

Hoff van Hollandslaan 7 6249 SR Roosendaal Postbus 435 6240 AK Roosendaal
 T (073) 623 39 00 F (073) 623 39 99 E info@croonen.nl www.croonenadviseurs.nl
 KvK 17105632

