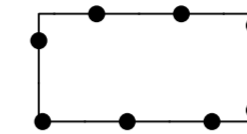


### Plangebied



Bestemmingsplan Kloosterblokje IV, Willemstad

### Bestemmingen



Groen



Tuin



Verkeer



Verkeer - Verblijfsgebied

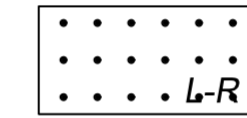


Water



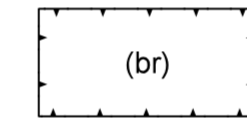
Wonen

### (dubbelbestemming)



Leiding - Riool

### Aanduidingen (functieaanduiding)



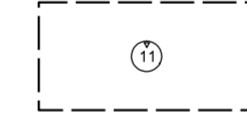
brug

### (bouwvlak)

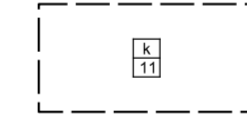


bouwvlak

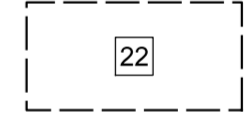
### (maatvoeringen)



maximale bouwhoogte (m)



maximale bouwdiepte (m)



maximum aantal wooneenheden

### (figuur)

R hartlijn riool

### Verklaring (ondergrond)



grootschalige basis- en kadastrale kaart



Compositie 5 stedenbouw bv  
 Boschstraat 35 - 37  
 4811 GB Breda  
 telefoon 076 - 5225262  
 telefax 076 - 5213812  
 e-mail info@c5s.nl  
 website www.c5s.nl

## GEMEENTE MOERDIJK

### BESTEMMINGSPLAN KLOOSTERBLOKJE IV, WILLEMSTAD verbeelding

Opdrachtgever:  
Van Wanrooy Projectontwikkeling

Projectnummer:  
02184.001.04

Identificatienummer:  
NL.IMRO.1709.KloosterblokjeIV-0303

Getekend:  
23.05.2011 M.Bi

Gewijzigd:  
01.08.2011 M.Bi

Status:  
ontwerp

Schaal:  
1:1.000

Papierformaat:  
A2 (594 x 420)

