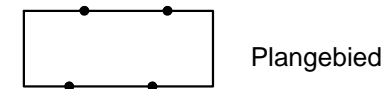


**PLANGEBIED**



Plangebied

**BESTEMMINGEN**



Wonen

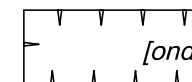
**AANDUIDINGEN**

bouwvlak



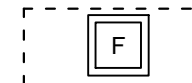
bouwvlak

bouwaanduidingen

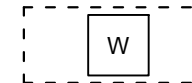


onderdoorgang

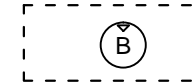
maatvoeringen



maximum aantal bouwlagen



maximum aantal wooneenheden



maximale bouwhoogte (m)

**VERKLARINGEN**



Ondergrond



Schaal 1:500

plannaam				<b>BESTEMMINGSPLAN STATIONSSTRAAT TE ZEVENBERGEN</b>			
idn				<b>NL.IMRO.1709.Stationsstraat-0401</b>			
bronbeheerder			werknr.				
Gemeente Zevenbergen			20100672				
get.		par.	datum		20-03-2013		
M. de Jong			formaat		A3		
akk.		par.	schaal		1:500		
M. van Strien							



hoevestein 20b  
4903 sc oosterhout  
postbus 4156  
4900 cd oosterhout  
telefoon 0162 - 45 64 81  
telefax 0162 - 43 55 88

