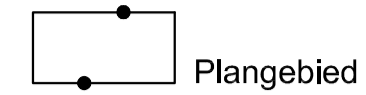


PLANGEBIED



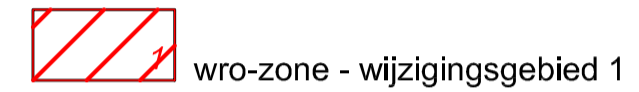
BESTEMMINGEN

Agrarisch	Water
Verkeer - Verblijfsgebied	Wonen

DUBBELBESTEMMING



GEBIEDSAANDUIDINGEN




BOUWAANDUIDINGEN



MAATVOERINGSAAANDUIDINGEN

maximale goot- en bouwhoogte (m)	maximum aantal wooneenheden
minimum oppervlakte bouwperceel (m ²)	

FIGUUR



VERKLARINGEN



gemeente Moerdijk			
bestemmingsplan Oevers Roode Vaart Zuid		noordpijl	
identificatie	planstatus		tekening
identificatiecode	datum	status	schaal : 1:1000
NL.IMRO.1709.RoodeVaartZuid-0401	15-02-2011	concept	afmeting : A2
	19-05-2011	voorontwerp	bladnummer : 1
projectnummer	15-12-2011	ontwerp	aantal bladen : 1
11308.14793.00	06-09-2012	vastgesteld	bestand : 0WLO-BPL
		postbus 150 3000 AD Rotterdam 010-4130620	info@rboi.nl www.rboi.nl
		referte getekend	: ir G.J.G. Bokelman : ing R. Durville