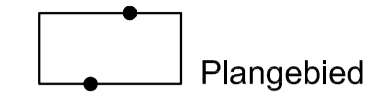



PLANGEBIED



Plangebied

BESTEMMINGEN



Agrarisch



Water



Verkeer - Verblijfsgebied



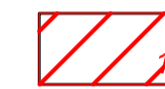
Wonen

DUBBELBESTEMMING

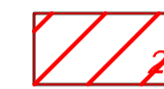


Waterstaat - Waterkering

GEBIEDSAANDUIDINGEN

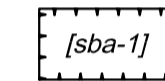


wro-zone - wijzigingsgebied 1



wro-zone - wijzigingsgebied 2

BOUWAANDUIDINGEN



specifieke bouwaanduiding - 1

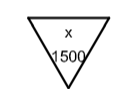
MAATVOERINGSAAANDUIDINGEN



maximale bouwhoogte (m)

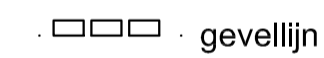


maximum aantal wooneenheden



minimum oppervlakte bouwperceel (m²)

FIGUUR



gevellijn

VERKLARINGEN



topografische gegevens

gemeente		Moerdijk		 noordpijl
bestemmingsplan		Oevers Roode Vaart Zuid		
identificatie	planstatus	tekening		
identificatiecode	datum	status	schaal	: 1:1000
NL.IMRO.1709.RoodeVaartZuid-0201	15-02-2011	concept	afmeting	: A2
	19-05-2011	voorontwerp	bladnummer	: 1
projectnummer		ontwerp	aantal bladen	: 1
11308.14793.00		vastgesteld	bestand	: 0VA2-BPL
 RBOI <small>Rotterdamse Bouw- en Ontwikkelingsmaatschappij</small>		postbus 150 3000 AD Rotterdam 010-4130620	info@rboi.nl www.rboi.nl	referte getekend : ir G.J.G. Bokelman : ing R. Durville